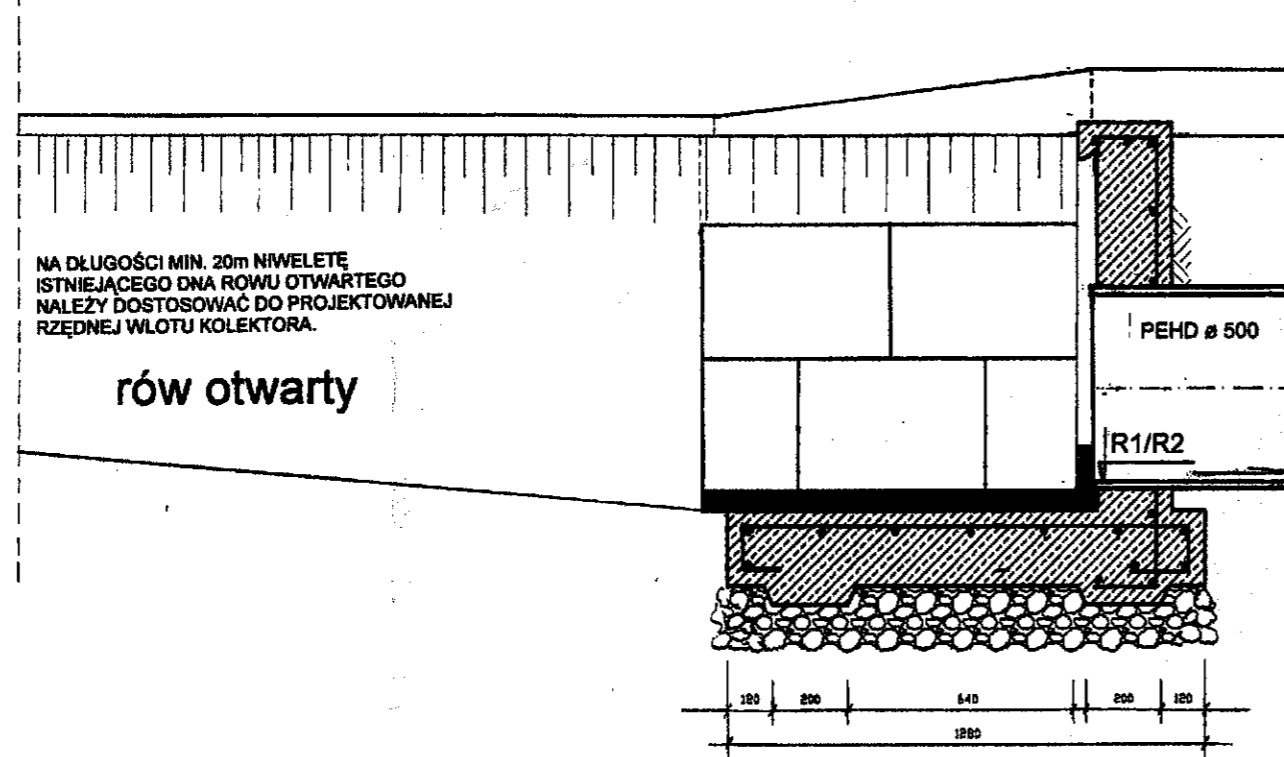


ŚCIANKA WLOTU PRZEPUSTU ODWADNIAJĄCEGO \varnothing 500mm w km 0+000 i km 0+410

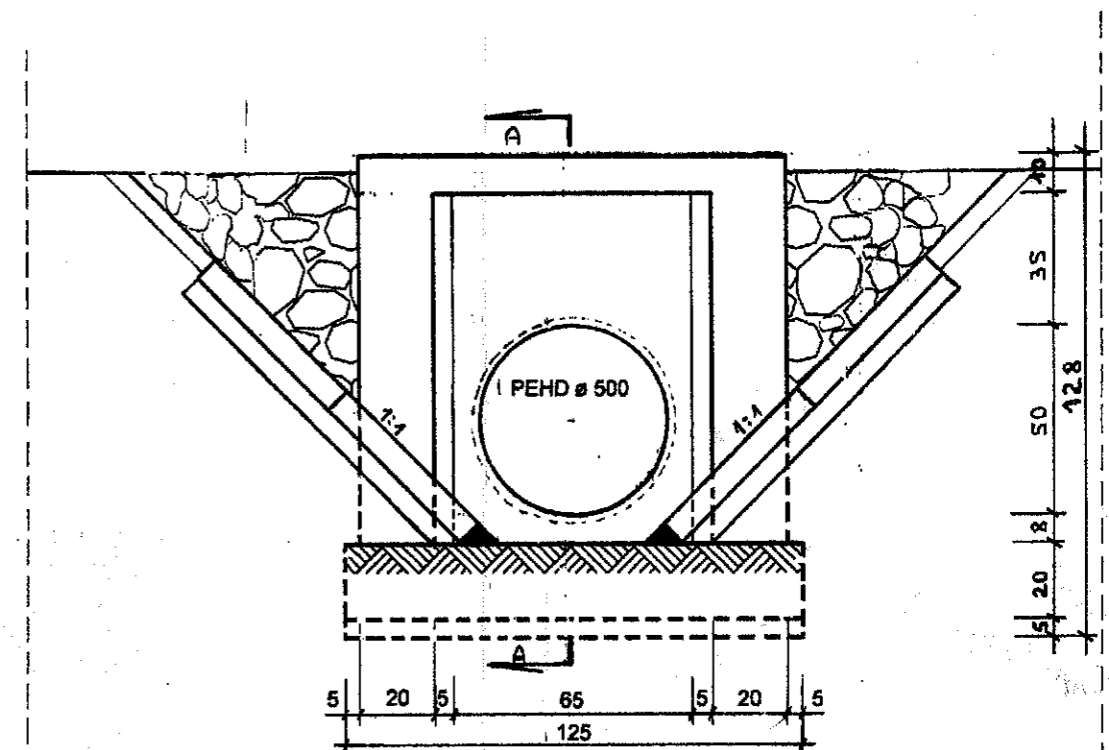
Skala 1 : 20

Wymiary podano w cm.

przekrój A - A



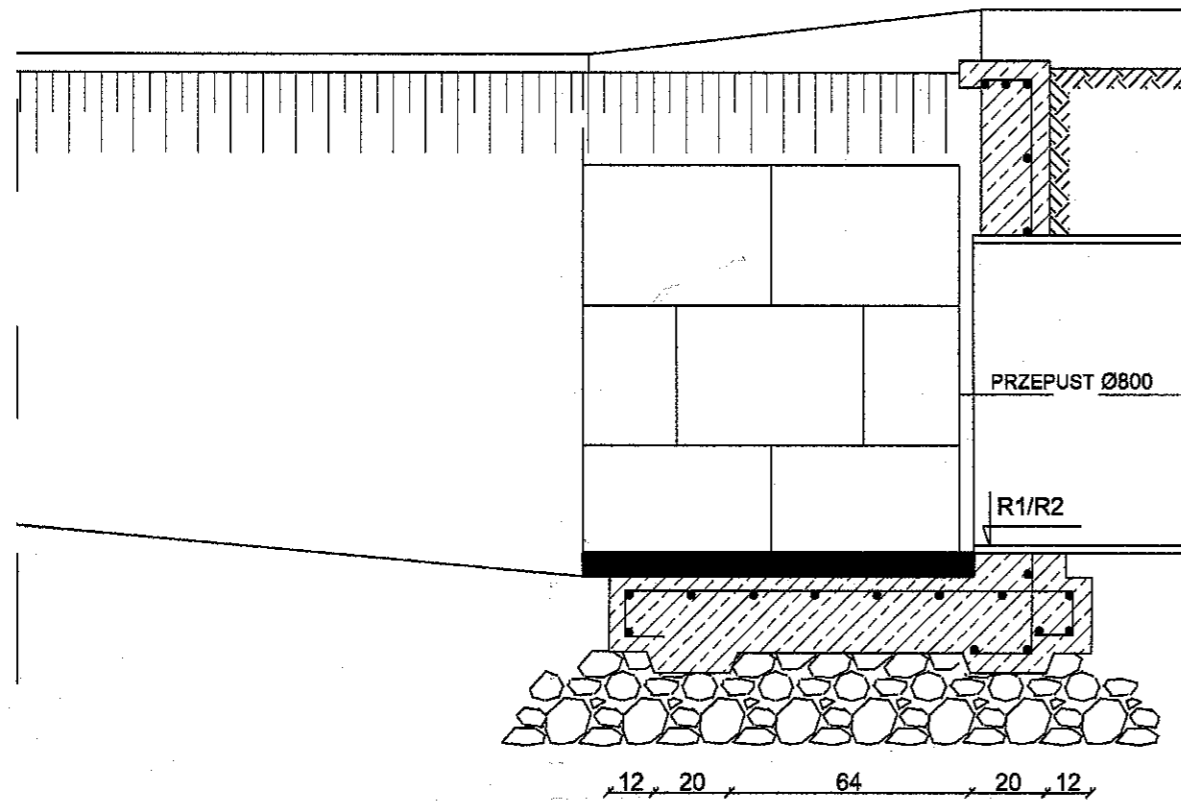
widok z przodu



<p>Temat PROJEKT BUDOWLANY NA PRZEBUDOWĘ DRUGI POWIATOWEJ NR 2212W JĘDRZEJÓW - JAKUBÓW - DOBRE, POLEGAJĄCEJ NA BUDOWIE CHODNIKA I PRZEBUDOWIE ZJAZDÓW DO POSESJI W PASIE ULICY JANA KILŃSKIEGO (DZ. NR EWID. 887), OD UL. J. DOBRZYŃCIECKIEGO DO UL. WŁ. REYMONTA W MIEJSC. DOBRE, GM. DOBRE, POW. MIŃSKI, WOJ. MAZ. OD KM 0 + 000 DO KM 0 + 410, DŁ. 410,00m,</p>		
<p>Inwestor GMINA DOBRE Z SIEDZIBĄ UL. KOŚCIUSZKI 1, 05-307 DOBRE.</p>		
<p>Projektant: Antoni Antoszczak ul. Jana Sobieskiego 34 05-300 Mińsk Maz.</p>	<p>nr upr. GBP-4224/108/94/89</p>	<p>podpis </p>
<p>Rysunek ŚCIANKA WLOTU PRZEPUSTU ODWADNIAJĄCEGO \varnothing500 w km 0+000 i w km 0+410</p>		
<p>Stadium PROJEKT BUDOWLANY</p>	<p>Branża DROGOWA</p>	
<p>Skala 1:50/500</p>	<p>Data LIPIEC'2011</p>	<p>Nr rysunku 11</p>

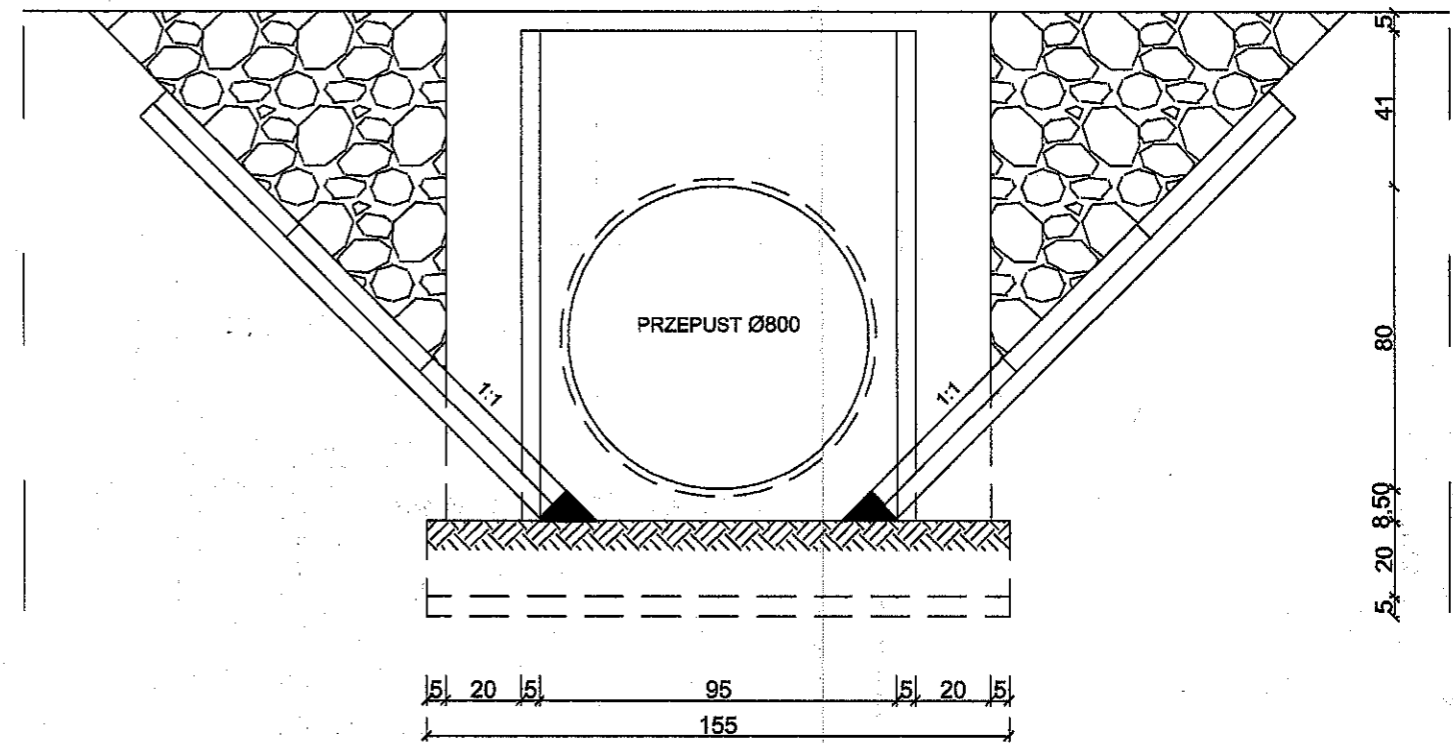
ŚCIANKA WLOTU PRZEPUSTU Ø800 w km 0+237,40

PRZEKRÓJ A - A



WIDOK Z PRZODU

Wymiary podano w [cm]



Temat		
PROJEKT BUDOWLANY NA PRZEBUDOWĘ DRUGI POWIATOWEJ NR 2212W JĘDRZEJÓW - JAKUBÓW - DOBRE, POLEGAJĄCEJ NA BUDOWIE CHODNIKA I PRZEBUDOWIE ZJAZDÓW DO POSESJI W PASIE ULICY JANA KILIŃSKIEGO (DZ. NR EWID. 887), OD UL. J. DOBRZYŃSKIEGO DO UL. WŁ. REYMONTA W MIEJSC. DOBRE, GM. DOBRE, POW. MIŃSKI, WOJ. MAZ. OD KM 0 + 000 DO KM 0 + 410, DŁ. 410,00m,		
Inwestor		
GMINA DOBRE Z SIEDZIBĄ UL. KOŚCIUSZKI 1, 05-307 DOBRE.		
Projektant:	nr upr.	podpis
Antoni Antoszczak ul. Jana Sobleskiego 34, 05-300 Mińsk Maz.	GBP-4224/108/94/89	
Rysunek		
ŚCIANKA WLOTU PRZEPUSTU Ø800 w km 0+237,40		
Stadium	Branża	
PROJEKT BUDOWLANY	DROGOWA	
Skala	Data	Nr rysunku
1:20	LIPIEC'2010	12